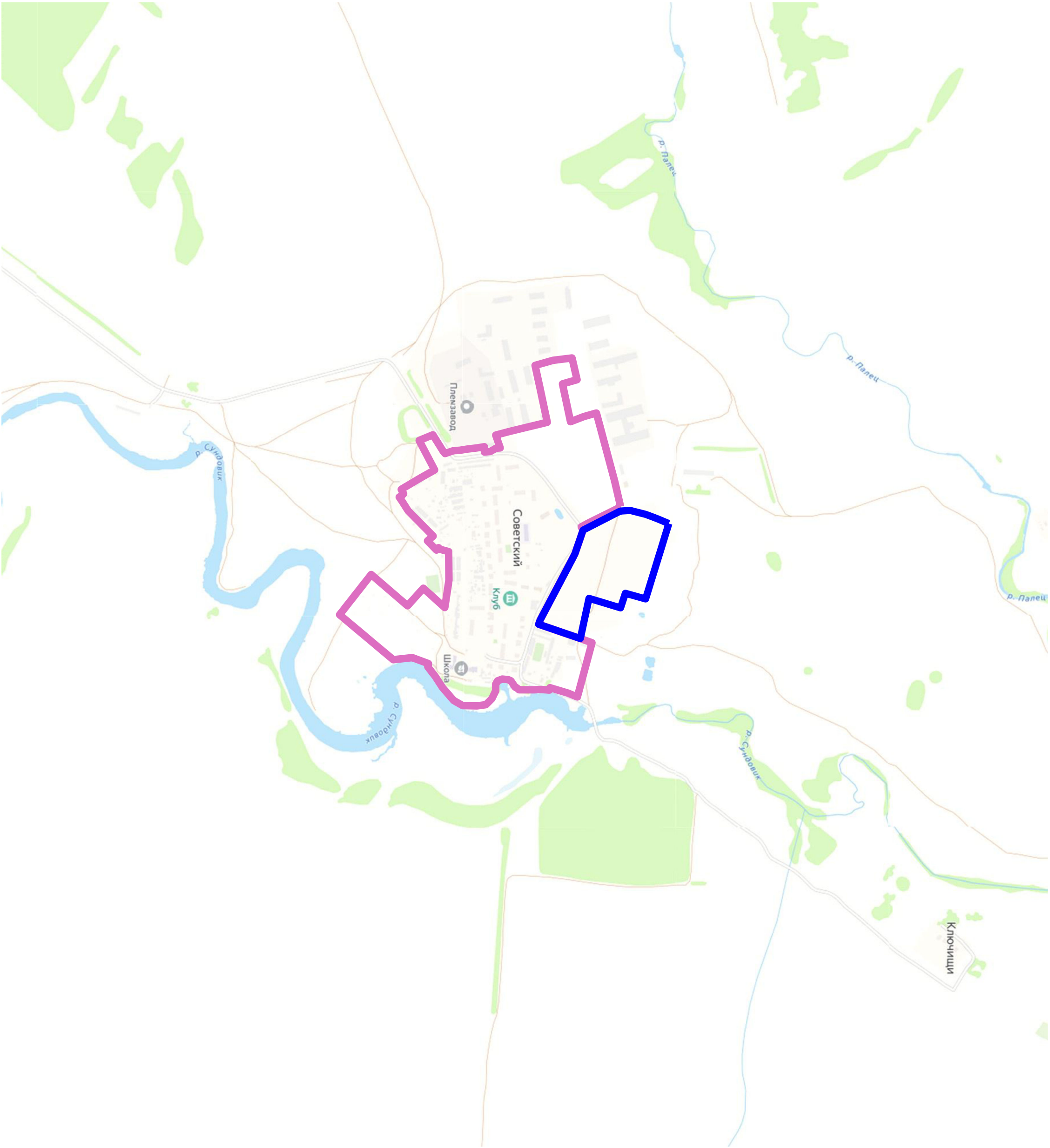
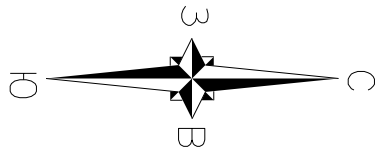






Инв. № подл.			Согласовано			
Подпись и дата			Взам. инв. №			



Условные обозначения

- граница подготовки документации по планировке территории
- граница населенного пункта

2024/01-02-ППМ-01							
Документация по планировке территории, расположенной в северной части п. Советский в в Советском сельсовете Большесуровицком муниципальном округе							
Изм.	Кол.уч	Лист	№ док.	Подпись	Дата		
Разраб.		Никанова					
Проектир.		Никанова					
ГИП		Никанова					
Н. Контр.		Никанова					
карта (фрагмент карты) планировочной структуры территории г. Н.Новгород с отображением границ элементов планировочной структуры						ООО "Геопроект-НН" г.Н.Новгород	